

## VELKOMMEN TIL SPORET VED KASTBJERG Å

Velkommen til sporene ved Kastbjerg Å. Den gule rute er ca. 5 km lang og den røde er ca. 2 km. Numrene på kortet henviser til nedenstående beskrivelser. God tur.

### 1 FALSLEV KIRKE

Begge spor begynder ved kirken, der stammer fra midaldralderen. Gårdene ligger tæt omkring kirken som før udskiftningen. Flere er dog udflyttet, og der er oprettet nye ejendomme uden for byen.

### 2 HER DELER RUTEN SIG (SE KORTET).

### 3 GAMLE VEJSPOR

Fra det røde spor kan man opleve kirken og præstegården ovenfor ådalsskrænten. Dalen er udgravet af smeltevand, der for ca. 12.000 år siden strømmede mod Mariager Fjord og efterlod de markante skrænter langs dalen. Syd for kirken løber gamle hulvejsspor ned over skrænten. Færdslen blotlagde jorden, så nedbør og slid gravede dybe render. Når et spor blev for ufremkommeligt, tog man et nyt i brug ved siden af. Området afgræsses nu af får. Deres tætte afbidning af græsset får hulvejene til at fremstå tydeligt.



Får

Hvor sporet krydser åen, bevæger man sig fra Falslev Sogn i Onsild Herred til Vindblæs Sogn i Gjerlev Herred. I agerlandet ovenfor ådalen kan man se nye læhegn af løvtræer. De skaber levesteder for fugle og vildt.

### 4 NORUP STATION

Ved den private jernbane fra Hadsund til Randers anlagde man en station vest for landsbyen Norup. Vest for stationen kan man se en gammel bro over Kastbjerg Å ved Tuse Mølle. Møllen kendes i skriftlige kilder helt tilbage fra 1462. Efter banens nedlæggelse er strækningen blevet udlagt til sti. Her er en smuk udsigt over ådalen, hvor man kan ane de gamle, afsnørede åslyng-



sanglærke


ninger som vandfyldte lavninger i græsningsengene. Sporet følger stien mod nord.

### 5 ÅMØLLE

Inden Kastbjerg Å løber ud i Mariager Fjord, er den opstemmet ved Åmølle, der kendes tilbage fra begyndelsen af 1300-tallet. Ådalen ovenfor møllen er fugtig, og der er dannet en tæt rørskov på dalbunden.

### 6 UDSIGT OVER MARIAGER FJORD

Fra Åmølle følger sporet landevejen mod en betagende udsigt over Mariager Fjord og området ved Assens. Nedenfor udsigtspunktet breder de lavtliggende, afgræssede strandenge sig. Her kan man se mange af fjordens og engenes fugle. På skrænterne og på strandengene nedenfor ligger vandreblokke, som isen har ført med sig fra områder i Sverige og Norge.



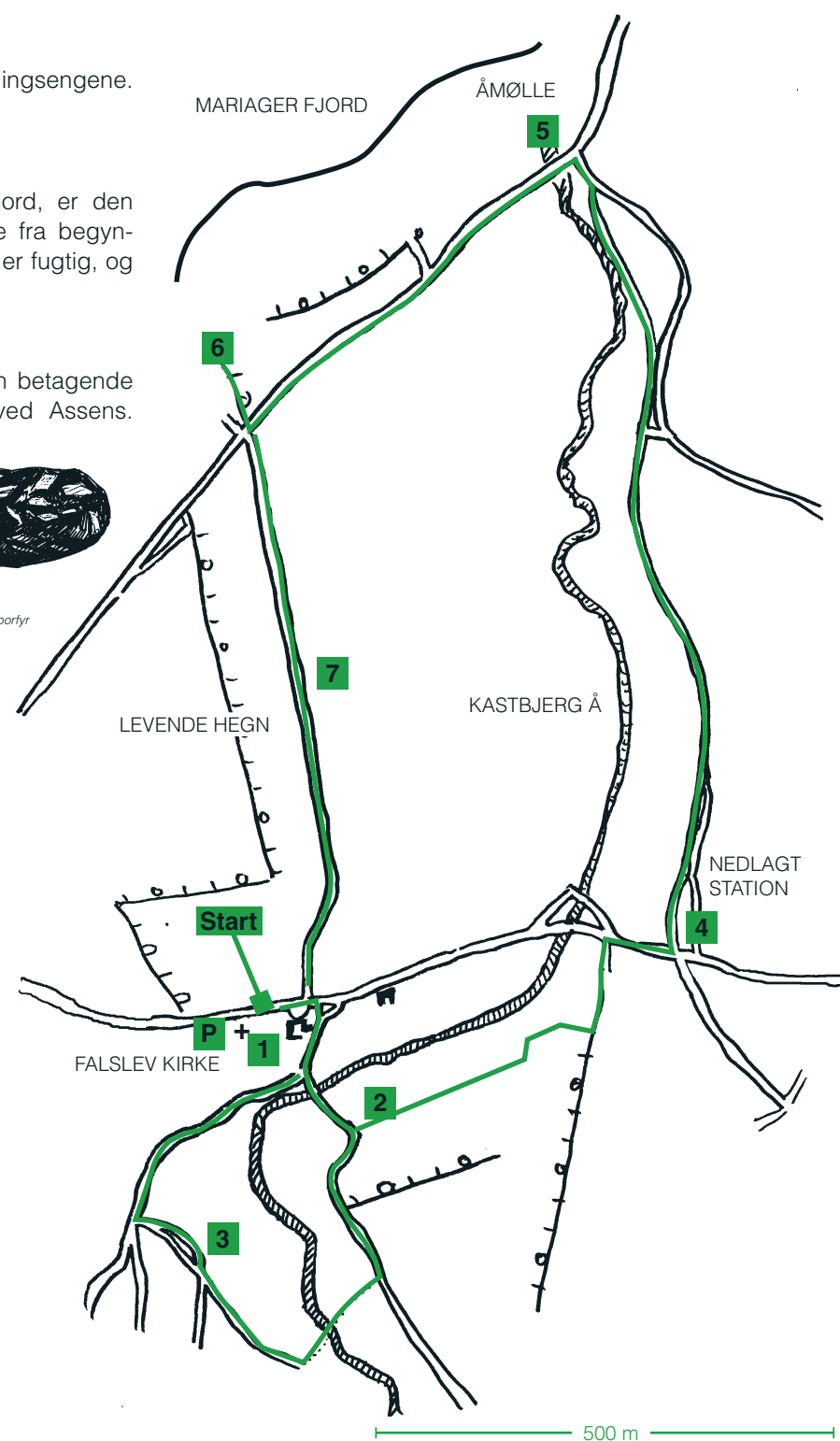
Rombeporfyrr

### 7 EJENDOMSSKEL

Markvejen følger et langt, lige ejendomsskel. Lidt øst for vejen er der plantet et læhegn af løvtræer i tre rækker.



Agewrhane



Se efter  
den gule folderkasse  
– her starter sporet



Ruten er på sporet afmærket  
med gule trekkanter på pæle

## LANDMANDENS AFGRØDER



### Hvede

Hvede er verdens vigtigste kornart, og en af de mest dyrkede i Danmark. Den umodne hvedemark kendes på sin blågrønne farve. Akset i toppen har ingen stak, »hår«. Hveden bruges til dyrefoder og mel.



### Sukkerroer

Den lave plante kendes let på sine store grønne blade. Roen sår i rækker i april-maj og høstes i oktober-november. Sukkerroerne laves til sukker og affaldet bruges som kvægfoder.



### Raps

Rapsen er let at kende på sin gule farve, når den blomstrer. Rapsen kan blive over 2 meter høj. Af rapsens små sorte frø udvindes olie, der bruges til madolie, farve og lak. Olien kan også bruges til brændstof til biler og traktorer.



### Byg

Vårbyg og vinterbyg er den mest dyrkede kornart i Danmark. Byg anvendes især til dyrefoder og ølfremstilling. Den kendes let på de lange stak - de lange »hår«, der sidder på akset i toppen af bygplanten.



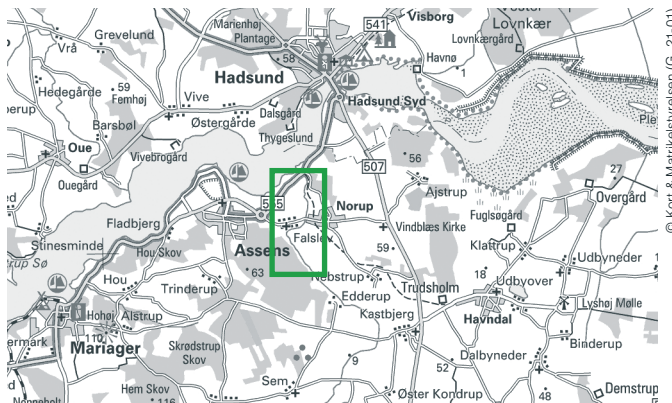
### Rug

I Danmark dyrkes rug kun i mindre omfang og ofte på de sandede jorde. Rug har en grågrøn farve til den modnes. Stakkene - eller »hårene« på akset i toppen af planten er korte. Rug anvendes til foder og rugbrød.



### Ærter

Ærteplanten med sine slyngetråde kendes fra køkkenhaven, hvor bælgene, der er ærtens frugt, kan nydes frisk om sommeren. Ligesom kløver, er den i stand til at fiksere kvælstof fra luften. Ærterne dyrkes både til konserves og til foder.



© Kort & Matrikstyrelsen (G. 21-01)

Tag bus 235, Mariager - Randers. Stå af i Falslev ved kirken. Den grønne firkant viser udsnit svarende til rutekortet på indersiderne.

GPS-kordinater til startpunktet: 56.67434°, 10.09415°.



HUND I SNOR

### PRAKTISKE OPLYSNINGER

Du er gæst på lodsejerens private ejendom, og han har åbnet sporet for færdsel til fods.

Sporet kan delvis være trampestier, og derfor kan årstiden og planternes vækst påvirke passagen.

## KORTSIGNATURER - RUTEKORT

	Løvskov		Sø/Hav/Vandløb
	Granskov		Mose/sump
	Bymæssig bebyggelse		

	Levende hegn		Jorddige
	Skrænt		Sti
	Jernbane		Markvej
	Vej		
	Gul rute		

4 Henvisning til forklaring

## Projekt „Spor i Landskabet“ åbner markerede spor i hele landet.

Projektet har følgende samarbejdspartnere:

Danmarks Naturfredningsforening · Dansk Skovforening  
Friluftsrådet · Kommunernes Landsforening · Landbrugsraadet  
Landdistrikternes Fællesråd · Skov- og Naturstyrelsen

Støttet med tilskud fra tips- og lottomidler til friluftslivet

Tekst: Jørgen Mortensen · Tegninger: Michael Petersen

Yderligere oplysninger om „Spor i Landskabet“ fås hos:  
Landbrugsraadet, Axeltorv 3, 1609 København V  
Telefon 33 39 40 00 · Fax 33 39 41 61

WWW.SPOR.DK



SPOR0088 · Agnete Lauridsen · 6/2002

# Sporet ved Kastbjerg Å

