

VELKOMMEN TIL SPORET VED TRUE HØJE

Velkommen til sporet ved True Høje og Simested Ådal. Den afmærkede rute er ca. 3½ km lang. Numrene på kortet henviser til nedenstående beskrivelser. God tur.

LANDSKABET VED SIMESTED ÅDAL

Området øst for Simested Ådal er et varieret istids-landskab med en mosaik af lavninger og højdepunkter. Klumper af dødis har, efter at være smeltet, dannet småsøer. Disse er senere groet til og ses nu som tørvemoser mellem de kuplede bakker.

Simested Ådal er en tunneldal, der er udgravet af en smeltevandsstrøm under isdækket i den sidste istid. Nogle kilometer mod nord er der et vandskel i tunneldalen. Lindenberg Å afvander området mod nord til Limfjorden. Området syd for vandskellet afvandes af Simested Å til Hjarbæk Fjord.

1 TØRVEMOSER OG LÆHEGN

Sporet begynder ved Døstrupvej og fører ind i et område med småmoser. Buske og krat af blandt andet røn dækker enkelte af moserne, mens andre endnu er åbne. Man kan se de vandfyldte grave fra tidligere tørvgravning. Moser og læhegn danner en mosaik af forskellige levesteder til gavn for områdets vilde dyr og planter. Småfuglene kan finde føde og plads til deres reder, og man kan være heldig at se rådyr og rovfugle. I læhegnene står seljærøn, tjørn, hylde og brombær.



2 TRUE HØJE

Nord for moseområdet krydses ejerlaugsgrænsen mellem landsbyerne Døstrup og True. Grænsen er også sogne- og kommunegrænse. Sporet går langs et læhegn til True Høje - også kaldet Trehøje. De tre fredede gravhøje ligger på et højdedrag ca. 75 meter over havet. Herfra er der en storslået udsigt over det himmerlandske landskab.



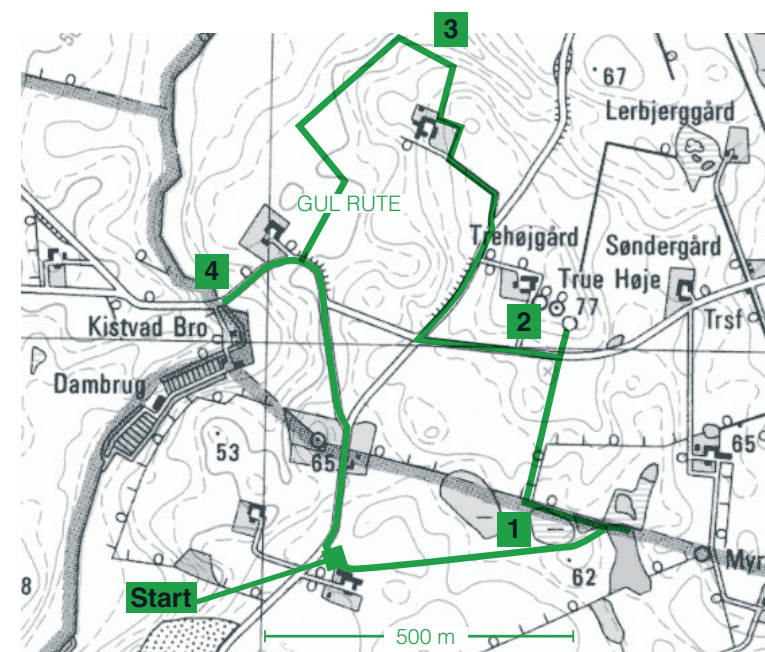

Man kan se flere middelalderkirker og nye store anlæg som fabrikker, vindmøller og antenner. Mod vest kan man se ådalens sænkning. Langs Simested Å er der fundet bopladser fra ældre stenalders jæger- og samlerskulturer. I dag er dalen græsningsområde for malkekvier og kødkvæg. Kvierne kan være nysgerrige overfor besøgende.

3 KÆRVEJ

På vejen ned i ådalen passerer sporet et kildevæld, der danner et fugtigt kærrområde. Umiddelbart nedenfor ådalskrænten og kærområdet gik i gammel tid en kærvej fra True. Vejen ledte ned til de lange og smalle engparceller, der ved udskiftningen af True i 1789 blev tildelt de enkelte gårde. Kærvejen kan endnu anes i terrænet. Sporet fortsætter i sydlig retning på kærvejen.

4 KISTVAD BRO

Sporet udmunder på den asfalterede sognevej til Store Rørbæk vest for åen. Sognevejen krydser Simested Å ved Kistvad Bro. Her har der - som navnet antyder - langt tilbage i tiden været et vadested. Nedenfor broen ligger et dambrug. Følg sognevejen tilbage til sporets start.



Se efter den gule folderkasse – her starter sporet



Ruten er på sporet afmærket med gule trekanten på pæle

LANDMANDENS AFGRØDER

Hvede

Hvede er verdens vigtigste kornart, og en af de mest dyrkede i Danmark. Den umodne hvedemark kendes på sin blågrønne farve. Akset i toppen har ingen stak, »hår«. Hveden bruges til dyrefoder og mel.

Byg

Vårbyg og vinterbyg er den mest dyrkede kornart i Danmark. Byg anvendes især til dyrefoder og ølfremstilling. Den kendes let på de lange stakke - de lange »hår«, der sidder på akset i toppen af bygplanten.

Græs

Græs er en fællesbetegnelse for mange forskellige græsarter. Som foder til køerne dyrkes det oftest sammen med kløver. Græs dyrkes også til modenhed, hvor frøene høstes. Frøene anvendes f.eks. til græsplaner, golfbaner og nye græsmarker.

Majs



Denne slanke, hurtigtvoksende plante er let at kende ude på marken. Den kræver meget varme, men kan blive 2-3 meter høj. Om efteråret snittes hele majsplanten og anvendes som kvægfoder.

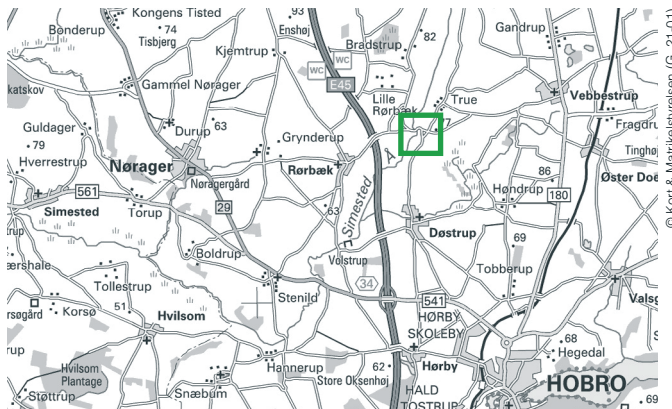
Kløver

Den findes som rødkløver og hvidkløver, navngivet efter blomstens farve. Kløver er kendetegnet ved, at den kan indsamle sit kvælstof fra luften. Den sås oftest sammen med græs eller korn og dyrkes til foder til køer.



Roer

Den lave plante kendes let på sine store grønne blade. Roer ses i rækker i april-maj og høstes i oktober-november. Roer til foder dyrkes ikke længere så meget i Danmark. Den største andel af roerne i Danmark er sukkerroer, der laves til sukker.



Sporet ved True Høje ligger ca. 8 km nord for Hobro lidt syd for landsbyen True. Den grønne firkant viser udsnit svarende til rutekortet på indersiderne.

GPS-kordinater til startpunktet: 56.71065°, 9.75204°.



PRAKTISKE OPLYSNINGER

Du er gæst på lodsejerens private ejendom, og han har åbnet sporet for færdsel til fods.

Sporet kan delvis være trampestier, og derfor kan årstiden og planternes vækst påvirke passagen.

SPØRG LANDMANDEN

Landmanden vil gerne fortælle om, hvad der sker i landskabet og på sporet lige nu.

Du er velkommen til at ringe til ham:

Lars Bech Hansen

Døstrupvej 148, 9500 Hobro

Telefon 98 55 70 33

KORTSIGNATURER - RUTEKORT

	Løvskov		Sø/Hav/Vandløb
	Granskov		Mose/sump
	Bymæssig bebyggelse		

	Levende hegn		Jorddige
	Skrænt		Sti
	Jernbane		Markvej
	Vej		Rød rute
	Gul rute		

4 Henvisning til forklaring

Projekt „Spor i Landskabet“

åbner markerede spor i hele landet.

Projektet har følgende samarbejdspartnere:

Danmarks Naturfredningsforening · Dansk Skovforening
Friluftsrådet · Kommunernes Landsforening · Landbrugsraadet
Landdistrikternes Fællesråd · Skov- og Naturstyrelsen
Støttet med tilskud fra tips- og lottomidler til friluftslivet

Tekst: Bendt Nielsen · Tegninger: Michael Petersen

Yderligere oplysninger om „Spor i Landskabet“ fås hos:
Landbrugsraadet, Axeltorv 3, 1609 København V
Telefon 33 39 40 00 · Fax 33 39 41 61

WWW.SPOR.DK



SPOR0284 · Søs Jensen · 12/2006

Sporet ved True Høje



SPOR I
LANDSKABET